











ÚPSÚ HORNÍ VLTAVICE DETAIL SEVERNÍ ČÁSTI

FUNKČNÍ VYUŽITÍ










STAV I. ETAPA NÁVRHU

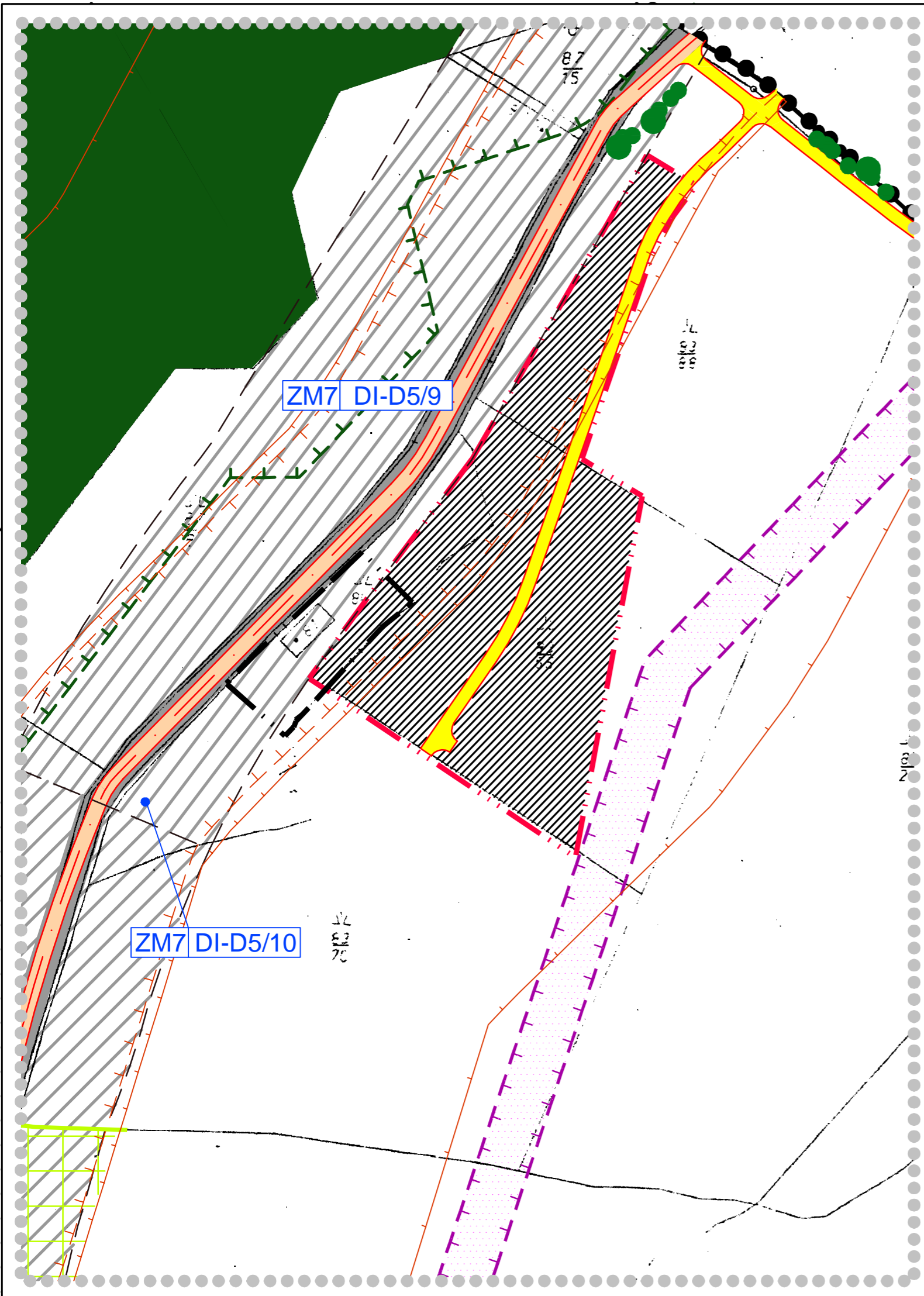
-  PLOCHY OBČANSKÉ VYBAVENOSTI A BYDLENÍ
-  LESY A VYSOKÁ ZELEŇ
-  SKUPINA, ŘADA STROMŮ
-  PLOCHY DOPRAVNÍ INFRASTRUKTURY – dle Změny ÚPSÚ č. 7
-  PLOCHY DOPRAVNÍ INFRASTRUKTURY – dle AZÚR JČK

DOPRAVA

-  SILNICE I. TŘÍDY
-  MÍSTNÍ OBSLUŽNÉ KOMUNIKACE
-  OCHRANNÉ PÁSMO KOMUNIKACE
-  HLUKOVÁ ISOFONA L_{Aeq} 50 dB
-  HLUKOVÁ ISOFONA L_{Aeq} 60 dB

VYMEZUJÍCÍ HRANICE A LIMITY VYUŽITÍ ÚZEMÍ

-  HRANICE SPRÁVNÍHO ÚZEMÍ
-  HRANICE KATASTRÁLNÍHO ÚZEMÍ
-  HRANICE ŘEŠENÉHO ÚZEMÍ
-  HRANICE SOUČASNĚ ZASTAVĚNÉHO ÚZEMÍ
-  HRANICE ZASTAVITELNÉHO ÚZEMÍ
-  HRANICE PLOCH S ROZDÍLNÝM ZPŮSOBEM VYUŽITÍ – dle ZMĚN ÚPSÚ
-  OCHRANNÉ PÁSMO LESA
-  OCHRANNÉ PÁSMO EL. VEDENÍ
-  PŘÍRODNÍ PAMÁTKA A REZERVACE



- ŘEŠENÉ ÚZEMÍ SE NACHÁZÍ V EVROPSKY VÝZNAMNÉ LOKALITĚ ŠUMAVA (NATURA 2000)
- ŘEŠENÉ ÚZEMÍ SE NACHÁZÍ V CHRÁNĚNÉ OBLASTI PŘIROZENÉ AKUMULACE VOD ŠUMAVA
- NAVRŽENÉ PLOCHY DOPRAVNÍ INFRASTRUKTURY SE NACHÁZÍ V CHRÁNĚNÉ KRAJINNÉ OBLASTI ŠUMAVA

INFORMATIVNÍ ÚDAJE

- ZM7 DI-D5/10** OZNAČENÍ PLOCH ŘEŠENÝCH VE ZMĚNÁCH ÚPSÚ (ZM7 – OZNAČENÍ ZMĚNY, DI-D5/10 – OZNAČENÍ PLOCHY VE ZMĚNĚ)

ZÁZNAM O ÚČINNOSTI ÚPSÚ HORNÍ VLTAVICE PO VYDÁNÍ ZMĚNY Č. 7

- správní orgán: Zastupitelstvo obce Horní Vltavice - pořadové číslo poslední změny: změna č. 7 - datum nabytí účinnosti poslední změny: - pořizovatel: městský úřad Vimperk - oprávněná osoba pořizovatele: Ing. Václav Kokštein - zpracovatel: Projektový ateliér AD s.r.o.	
ZÁZNAM O ÚČINNOSTI ZMĚNY Č. 7 ÚPSÚ HORNÍ VLTAVICE	
- správní orgán: Zastupitelstvo obce Horní Vltavice - datum nabytí účinnosti: - zpracovatel: Projektový ateliér AD s.r.o.	- pořizovatel: Městský úřad Vimperk - oprávněná osoba pořizovatele: Ing. Václav Kokštein
ZÁZNAM O ÚČINNOSTI ZMĚNY Č. 6 ÚPSÚ HORNÍ VLTAVICE	
- správní orgán: Zastupitelstvo obce Horní Vltavice - datum nabytí účinnosti: - zpracovatel: Projektový ateliér AD s.r.o.	- pořizovatel: Obecní úřad Horní Vltavice - oprávněná osoba pořizovatele: Ing. arch. Kupcová Jindřiška
ZÁZNAM O ÚČINNOSTI ZMĚNY Č. 4 ÚPSÚ HORNÍ VLTAVICE	
- správní orgán: Zastupitelstvo obce Horní Vltavice - datum nabytí účinnosti: - zpracovatel: Projektový ateliér AD s.r.o.	- pořizovatel: Městský úřad Vimperk - oprávněná osoba pořizovatele: Ing. Václav Kokštein
ZÁZNAM O ÚČINNOSTI ZMĚNY Č. 3 ÚPSÚ HORNÍ VLTAVICE	
- správní orgán: Zastupitelstvo obce Horní Vltavice - datum nabytí účinnosti: - zpracovatel: Projektový ateliér AD s.r.o.	- pořizovatel: Okresní úřad Prachatice - oprávněná osoba pořizovatele:

ÚPSÚ HORNÍ VLTAVICE ÚPLNÉ ZNĚNÍ PO VYDÁNÍ ZMĚNY Č.7

VÝKRES		URBANISTICKÝ NÁVRH A DOPRAVA	
PROJEKTOVÝ ATELIÉR AD s.r.o. ING. ARCH. JAROSLAV DANĚK			
HUSOVA 4, Č. BUDĚJOVICE, 370 01, TEL. 387 312 514, 605 277 998 www.atelierad.cz, atelierad@atelierad.cz, IČ 25194771, DIČ CZ25194771			
ZPRACOVATEL: ING. ARCH. JAROSLAV DANĚK			
KRESLIL: INGRID PETROVIČOVÁ			
ČÍSLO ZAKÁZKY: 22_2016	ČÍSLO VÝKRESU:	ČÍSLO PARÉ:	
DATUM: ZÁŘÍ 2018	1b	1	
MĚŘÍTKO: 1 : 2 000	RAZÍTKA A PODPISY:		